

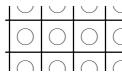












Légende

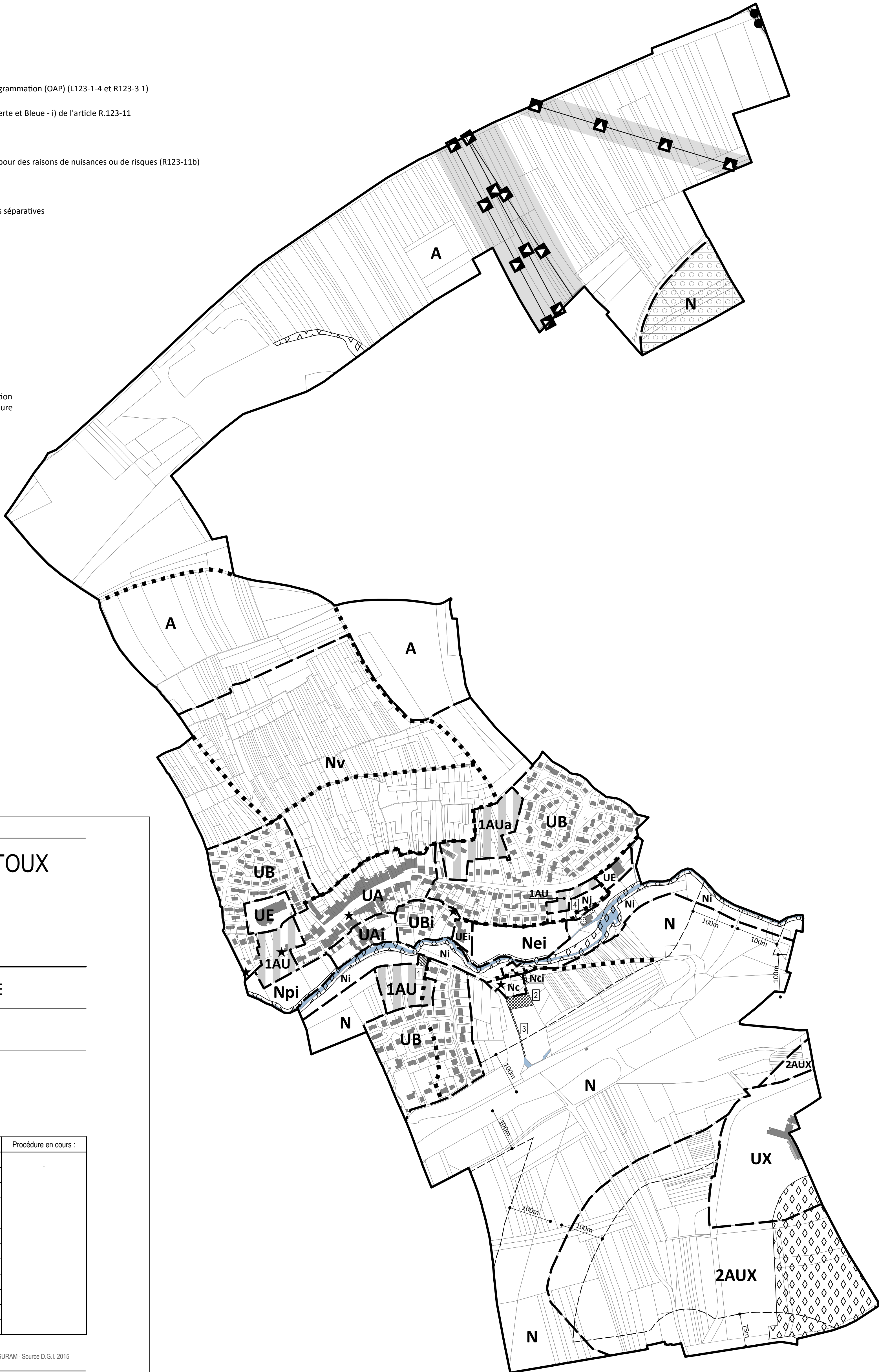
-  Limite communale
-  Limite de zones
-  Espace boisé classé (R123-11a)
-  Emplacement réservé (L123-1-5 V et R123-11 d)
-  Voir obligatoirement les orientations d'aménagement et de programmation (OAP) (L123-1-4 et R123-3 1)
-  Espaces contribuant aux continuités écologiques et à la Trame Verte et Bleue - i) de l'article R.123-11
-  Bande d'implantation autorisant les annexes et abris de jardins
-  Secteur avec limitation de la constructibilité ou de l'occupation pour des raisons de nuisances ou de risques (R123-11b)
-  Protection au titre de l'Article L151-38 du Code de l'Urbanisme
-  L'implantation des constructions par rapport aux voies et limites séparatives
-  Protection au titre de l'Article L151-19 du Code de l'Urbanisme

Information

-  Canalisation Air Liquide - Tracé approximatif
-  Canalisation électrique - Tracé approximatif

DPU :

Par délibération du conseil municipal du 27/02/2017, un Droit de Préemption Urbain est institué sur l'ensemble des zones urbaines et d'urbanisation future du Plan Local d'Urbanisme.



COMMUNE DE VANTOUX

PLU

PLAN LOCAL D'URBANISME

REGLEMENT

Règlement graphique  
01/ Plan d'ensemble  
1/5000°

Edition du document :	Date de référence :			Procédure en cours :
27 / 02 / 2017	Approbation du PLU	DCM	27 / 02 / 2017	
AGURAM Agence d'Urbanisme d'Agglomérations de Moselle 3, rue Marconi 57070 Metz Tél : 03 87 21 99 00				

Le fond parcellaire est donné à titre indicatif et n'engage en rien la responsabilité de l'AGURAM - Source D.G.I. 2015